

栗屋町防災マップ

(令和2年作成)

上村下、若屋、上旭

災害時警戒レベル(5段階)

警戒レベル5 緊急安全確保 命の危険 直ちに安全確保!

〈警戒レベル4までに必ず避難!〉

警戒レベル4 

避難指示 危険な場所から
全員避難

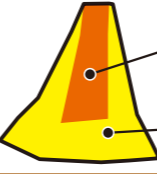









警戒レベル3 

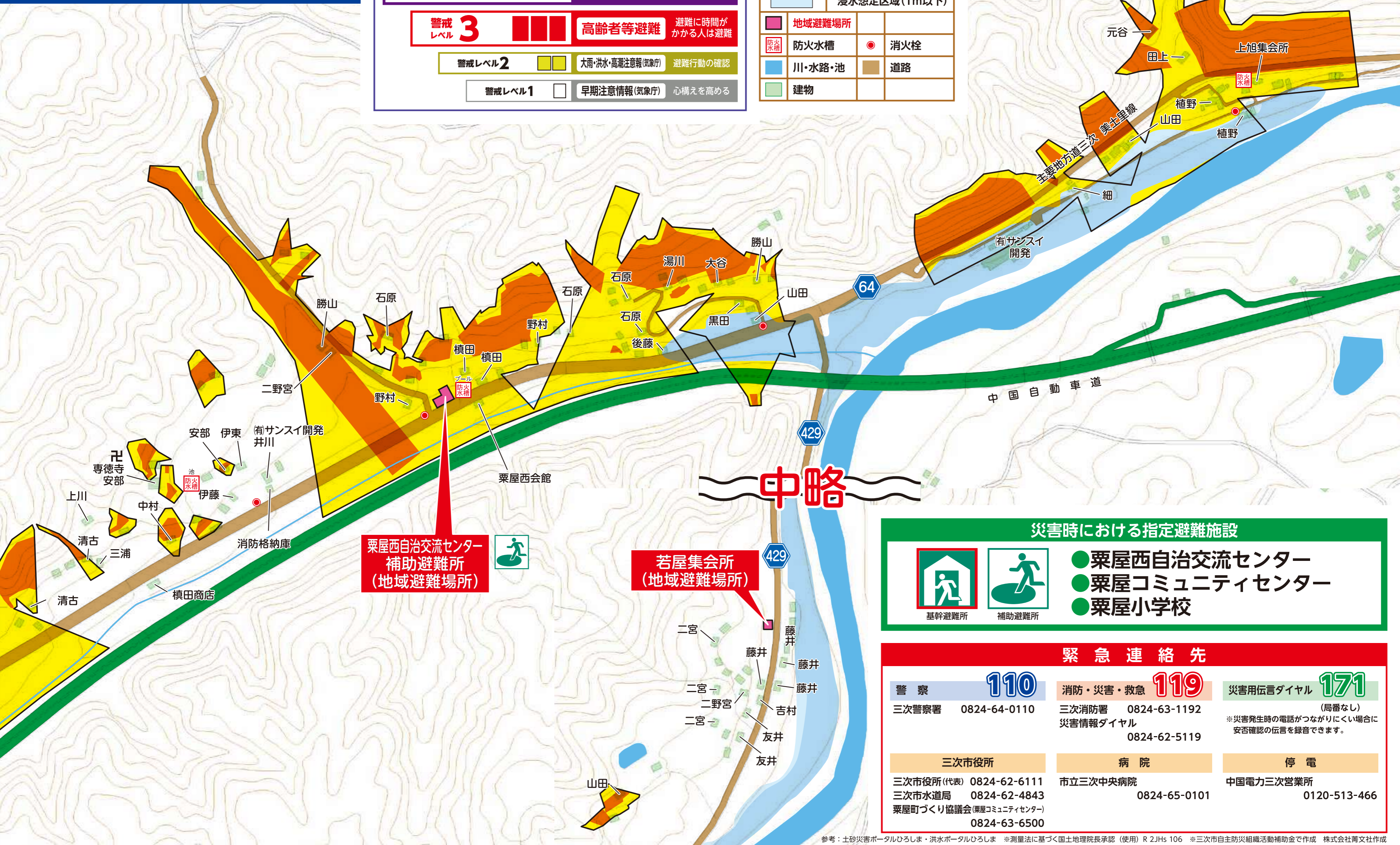
高齢者等避難 避難に時間がかか
る人は避難

警戒レベル2  大雨・洪水・高潮注意報(気象庁) 避難行動の確認

警戒レベル1  早期注意情報(気象庁) 心構えを高める

凡 例

	土砂災害特別警戒区域 (ここから崩れ始める)
	土砂災害警戒区域
	浸水想定区域(1m以上)
	浸水想定区域(1m以下)
	地域避難場所
	防火水槽
	川・水路・池
	建物
	消火栓
	道路



災害時における指定避難施設



基幹避難所



補助避難所

- 栗屋西自治交流センター
- 栗屋コミュニティセンター
- 栗屋小学校

緊急連絡先

警察 110 三次警察署 0824-64-0110	消防・災害・救急 119 三次消防署 0824-63-1192 災害情報ダイヤル 0824-62-5119	災害用伝言ダイヤル 171 (局番なし) ※災害発生時の電話が繋がりにくい場合に 安否確認の伝言を録音できます。
三次市役所 三次市役所(代表) 0824-62-6111 三次市水道局 0824-62-4843 栗屋町づくり協議会(栗屋コミュニティセンター) 0824-63-6500	病院 市立三次中央病院 0824-65-0101	停電 中国電力三次営業所 0120-513-466

参考: 土砂災害ポータルひろしま・洪水ポータルひろしま ※測量法に基づく国土地理院長承認(使用) R 2JHs 106 ※三次市自主防災組織活動補助金で作成 株式会社青文社作成